

# PLU PLAN LOCAL D'URBANISME

## DINGY-EN-VUACHE



PLAN LOCAL D'URBANISME  
 MODIFICATION SUPPLEMENTAIRE N°1  
 COSTUME CONFIRMÉ PAR LE CONSEIL MUNICIPAL DU 15/04/2017  
 LE 10 AVRIL 2018  
 APPROUVÉ PAR DÉLIBÉRATION DU CONSEIL MUNICIPAL DU 15/04/2017  
 APPROUVÉ PAR DÉLIBÉRATION DU CONSEIL MUNICIPAL DU 16/10/2018

### 4.2 RÉGLEMENT GRAPHIQUE

**LEGENDE**

- N** ZONE NATURELLE (Zone N)
- Np** ZONE NATURELLE (Zone Np)
- NZh** ZONE NATURELLE (Zone NZh)
- A** ZONE AGRICOLE (Zone A)
- Ap** ZONE AGRICOLE (Zone Ap)
- Acor** ZONE AGRICOLE (Zone Acor)
- UA** ZONE URBAINE (Zone UA)
- UB** ZONE URBAINE (Zone UB)
- UC** ZONE URBAINE (Zone UC)
- UE** ZONE URBAINE (Zone UE)
- UR** ZONE URBAINE (Zone UR)
- AU** ZONE D'URBANISATION FUTURE (Zone AU)
- UR NZh** ZONE URBAINE (Zone UR NZh)

**ESPACEZ SERIES CLASSEES (L.151-1 Code de l'Urbanisme)**

- ESPACEZ SERIES CLASSEES (L.151-1 Code de l'Urbanisme)
- VIGNES ET BOISEMENTS PROTEGES (L.151-23 Code de l'Urbanisme)
- HAIES PROTEGES (L.151-23 Code de l'Urbanisme)
- ITINERAIRES PEDESTRES ET CYCLABLES A CONSERVER (L.151-26 Code de l'Urbanisme)

**SECTEURS DE RISQUES NATURELS - USAGES DE TERREIN (R 151-1 Code de l'Urbanisme)**

- SECTEURS DE RISQUES NATURELS - USAGES DE TERREIN (R 151-1 Code de l'Urbanisme)
- SECTEURS DE RISQUES NATURELS - INONDATION (R 151-2 Code de l'Urbanisme)
- SECTEURS D'INFILTRATION PROGRESSIVE DES SAUX PLUVIALES
- SECTEURS SOUMIS A ORIENTATION AMENAGEMENT ET DE PROGRAMMATION

**EMPLACEMENTS RESERVES (L.151-41 Code de l'Urbanisme)**

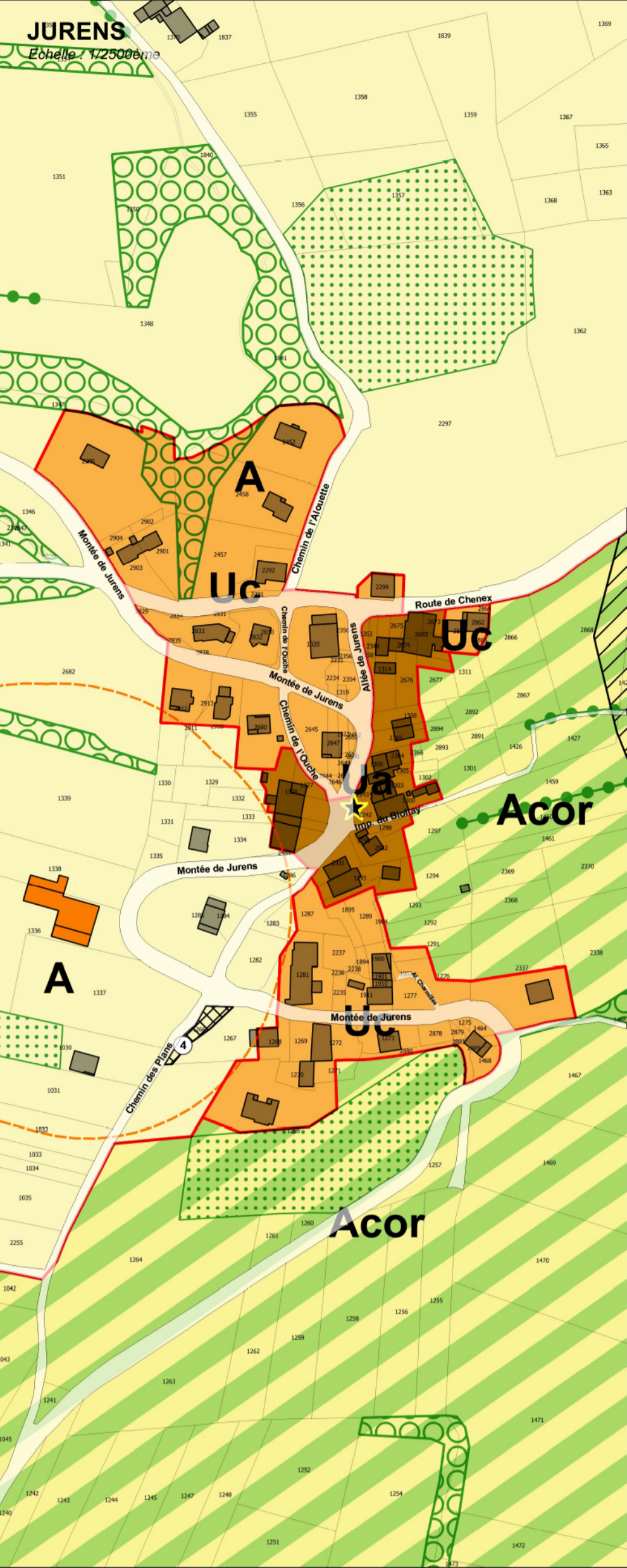
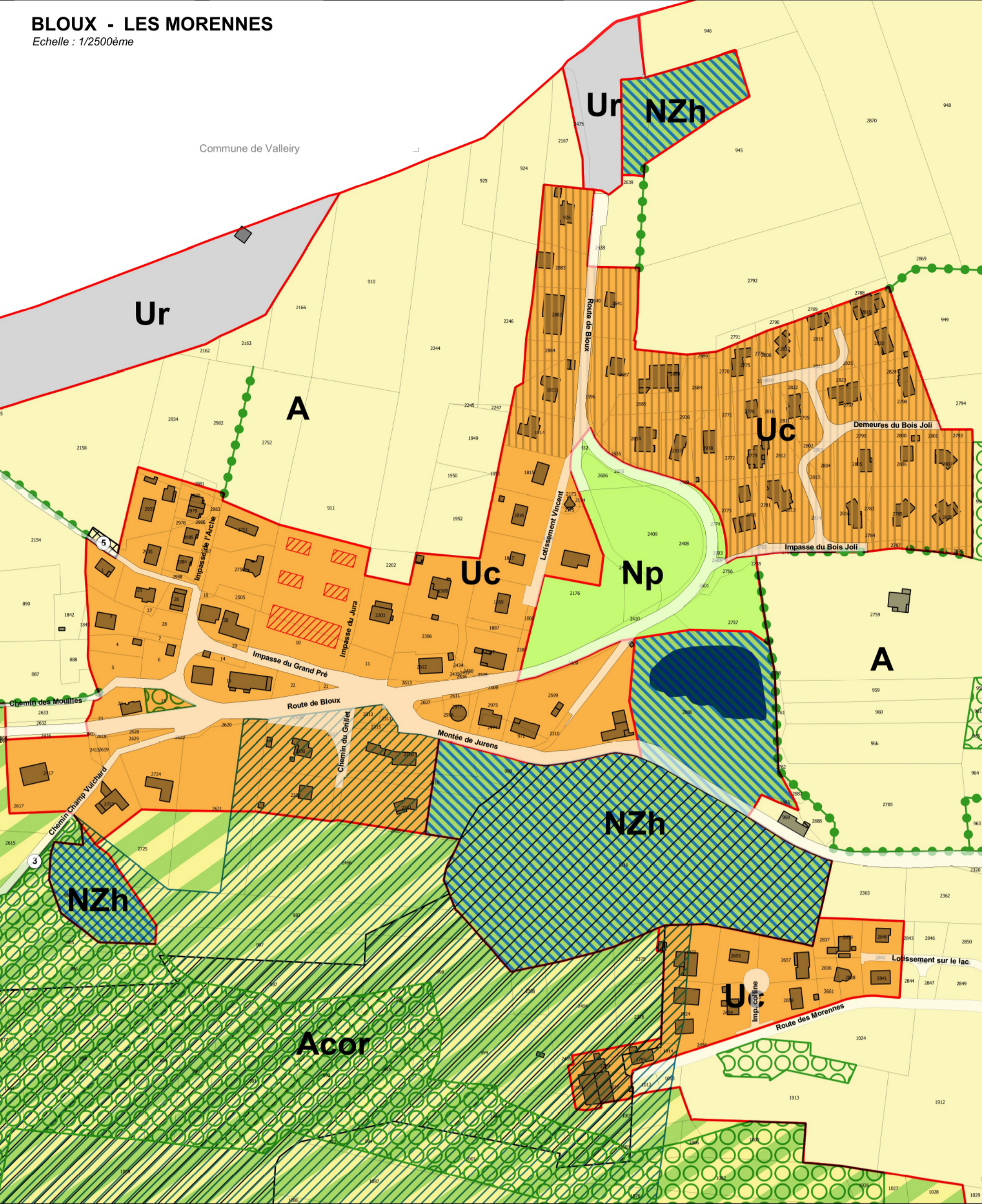
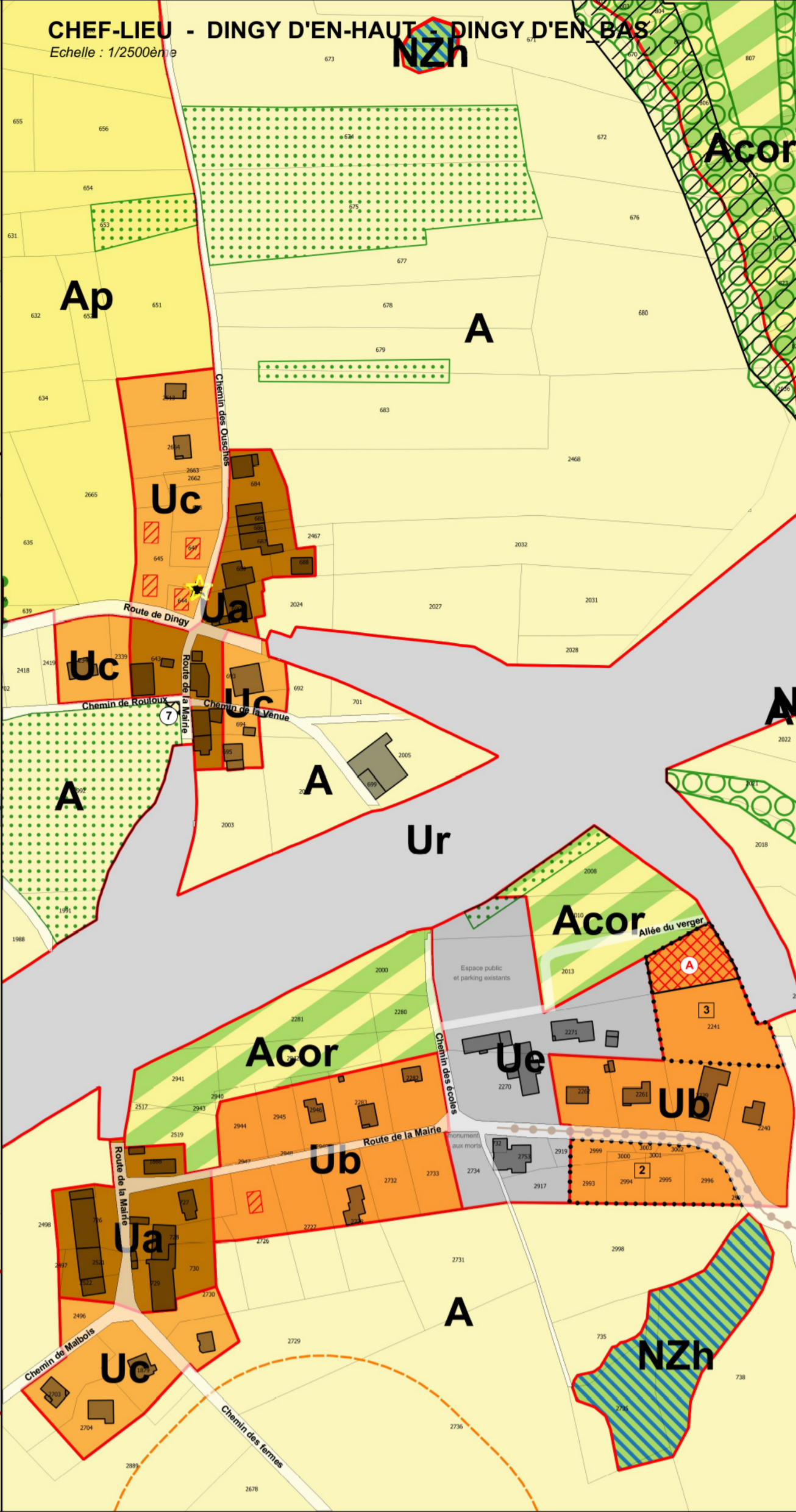
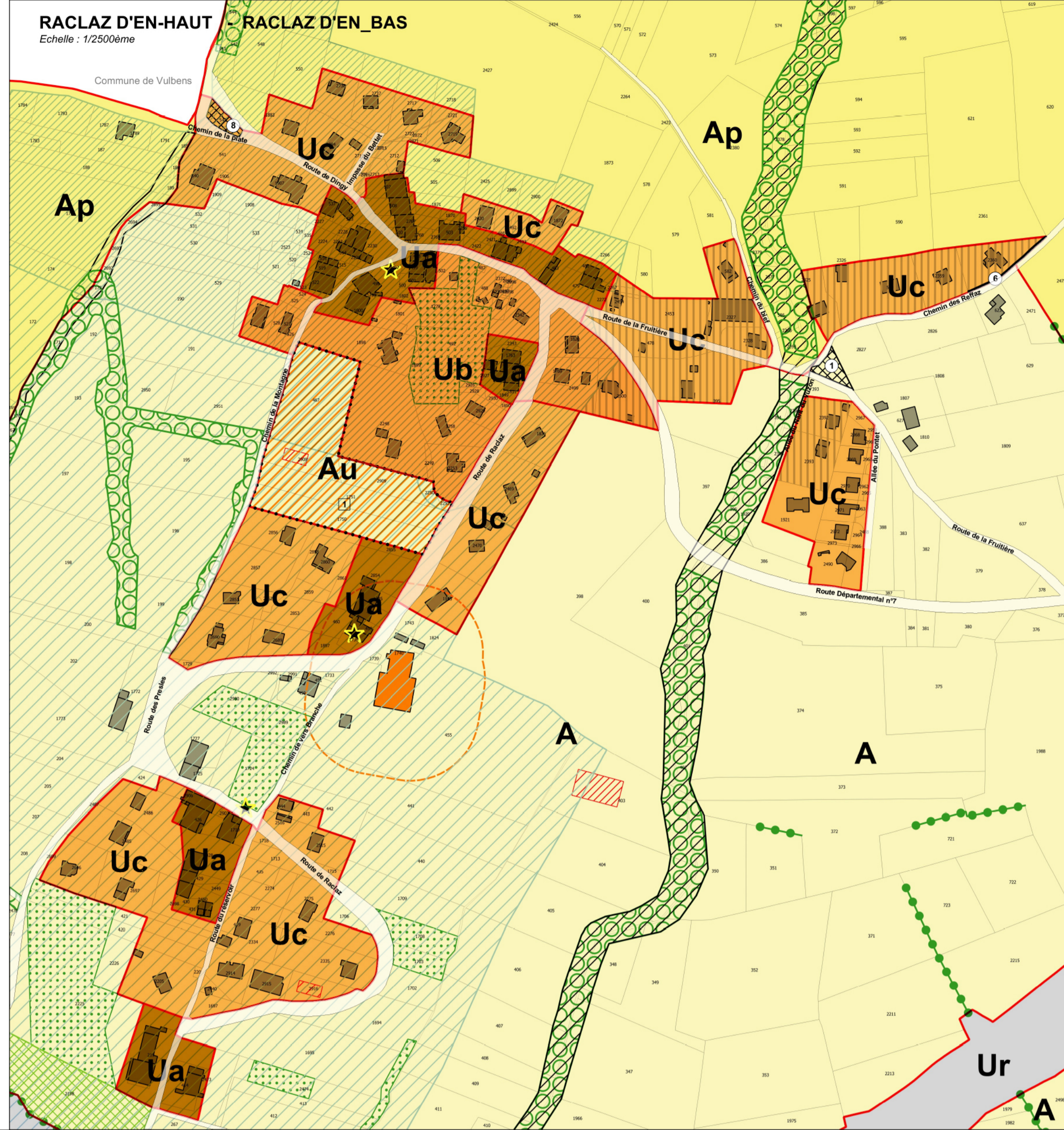
- EMPLACEMENTS RESERVES (L.151-41 Code de l'Urbanisme)
- EMPLACEMENTS RESERVES (L.151-41 Code de l'Urbanisme)
- EMPLACEMENTS RESERVES (L.151-41 Code de l'Urbanisme)
- EMPLACEMENTS RESERVES (L.151-41 Code de l'Urbanisme)

**PERMETTRES DE PROTECTION RURALISME**

- PERMETTRES DE PROTECTION RURALISME
- PERMETTRES DE PROTECTION RURALISME
- PERMETTRES DE PROTECTION RURALISME

**PERMETTRES DE PROTECTION ELONGEES**

- PERMETTRES DE PROTECTION ELONGEES
- PERMETTRES DE PROTECTION ELONGEES



**Emploiement réservé pour l'aménagement de voies ou d'ouvrages publics (Article L.151-41 Code de l'Urbanisme)**

Numero	Intitulé	Bénéficiaire	Surface (m²)	N° de parcelles concernées
1	Aménagement du carrefour croisant le chemin ancien de Frongy à Vulbens et la voie communale n°3 des Raifas	Commune de Dingy-en-Vuache	362	A232
2	Aménagement du carrefour au RDJ au RDJ	Commune de Dingy-en-Vuache	236	A2017, A1669
3	Équipement du chemin rural reliant au hameau de Blos sur 2 côtés attenants (1 mètre de large)	Commune de Dingy-en-Vuache	622	AM4, 845, 874, 875, 2627, 384
4	Aménagement d'un parking	Commune de Dingy-en-Vuache	263	A1386
5	Aménagement d'une aire de retournement pour véhicules - Chemin rural de Cuiset	Commune de Dingy-en-Vuache	188	A2156
6	Équipement de la voie communale n°3 des Raifas (1 mètre de large)	Commune de Dingy-en-Vuache	69	A2360
7	Aménagement et sécurisation d'un virage au Sud du hameau de Drog d'En-Bas	Commune de Dingy-en-Vuache	41	A1942
8	Aménagement d'une aire d'accueil pour la réalisation d'un pont d'apport solitaire (tr. des doctes)	Commune de Dingy-en-Vuache	454	A342

**Emploiement réservé pour les espaces nécessaires aux conflits écologiques (Article L.151-41 Code de l'Urbanisme)**

Numero	Intitulé	Bénéficiaire	Surface (m²)	N° de parcelles concernées
B	Mantien d'espaces agro-écologiques pour le passage de la faune	Commune de Dingy-en-Vuache	5 170	A2156

**Emploiement réservé pour la réalisation de logements locatifs sociaux (Article L.151-41 Code de l'Urbanisme)**

Numero	Intitulé	Bénéficiaire	Surface (m²)	N° de parcelles concernées
A	Réalisation de 3 logements locatifs sociaux dans le Chef-Lieu	Commune de Dingy-en-Vuache	1 694	A2013

**Secteurs soumis à Orientation d'Aménagement et de Programmation (Article L.151-6 Code de l'Urbanisme)**

Numero	Intitulé	Zone PLU	Surface (m²)	N° de parcelles concernées
1	Secteur d'extension urbaine de Raclaz d'en-Bas	UA	12 240	A67, 193, 194, 2205, 2232, 2908, 2909
2	Secteur d'extension urbaine Sud du Chef-Lieu	UB	3 910	A2018, 2629
3	Secteur d'extension urbaine Nord du Chef-Lieu	UB	5 191	A2013, A2211

### PLAN GENERAL DE LA COMMUNE

Echelle : 1/2000ème

